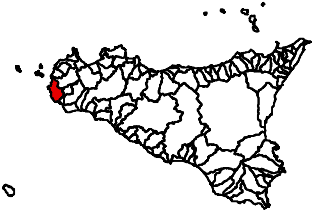




**Piano Stralcio di Bacino
per l'Assetto Idrogeologico (P.A.I.)**

(ART.1 D.L. 180/98 convertito con modifiche con la L.267/98 e ss. mm. ii.)

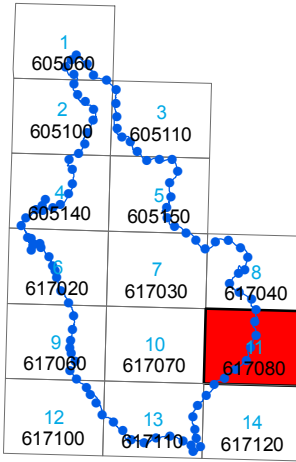
**Area territoriale tra il Bacino idrografico
del Fiume Birgi ed il Bacino idrografico
del Fiume Mazaro (052)**



**CARTA DELLA PERICOLOSITA' E DEL
RISCHIO GEOMORFOLOGICO N° 11**

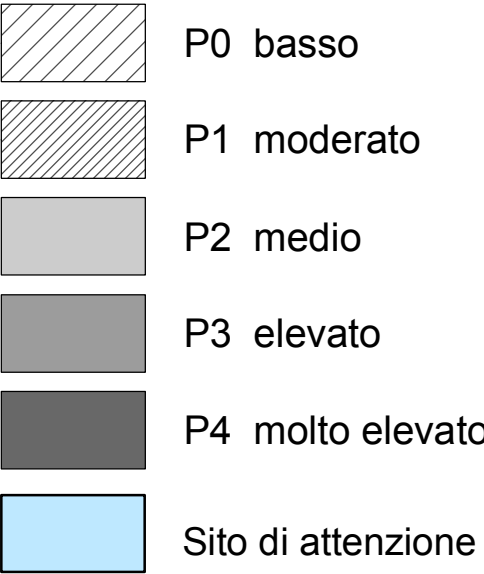
COMUNI DI:
MAZARA DEL VALLO- PETROSINO

Scala 1:10.000



LEGENDA

LIVELLI DI PERICOLOSITA'



LIVELLI DI RISCHIO

